

Till markägare och jakträttsinnehavare.  
på vår karta Vikabladet.

Undertecknad klubb planerar att den 10/5 2015 arrangera en orienteringstävling. Det är en individuell tävling och förväntas samla ca. 500 deltagare fördelade på 30 åldersklasser från 10 år upp till 85, damer och herrar. Klasserna har olika banlängder från 2 km till 8 km. Vi har upprättat en plan för tävlingen med löpkorridorer för de tävlande där de är inlagda efter ålder och visdom. Det finns också frizoner inlagda för det vilda. Där det inte finns naturliga avgränsningar för dessa kommer vi att snitsla gränserna med heldragen blågul snitsel för man inte av misstag skall hamna i frizonen. Jag bifogar en karta med upplägget så ni kan fundera över det och diskutera det i jaktlagen. Jag återkommer efter någon tid och hör om ni har några synpunkter som vi i så fall kan diskutera

För Tjällmo-Godegårds OK



# Kvarn västra

TGOK-orienteringen 2015-05-10

Skala 1:10 000. EKV. 5 m.

Bana 2  
H18  
H40



Karta: Kvarn Västra E829 från 2012

Grundmaterial: Laser-scannat (Gster kraftledning), ortofoto samt gammal karta

Fallarbete och digitalisering: Nils-Erik Åberg 2011

Revidering 2015

Program: Ocad

Kvalitetssäkring: Kent-Ake Ohlsson /Östergötlands OF

Koordinatsystem: SWEREF99 TM

Upphovsrätt: Tjällmo-Godegårds OK

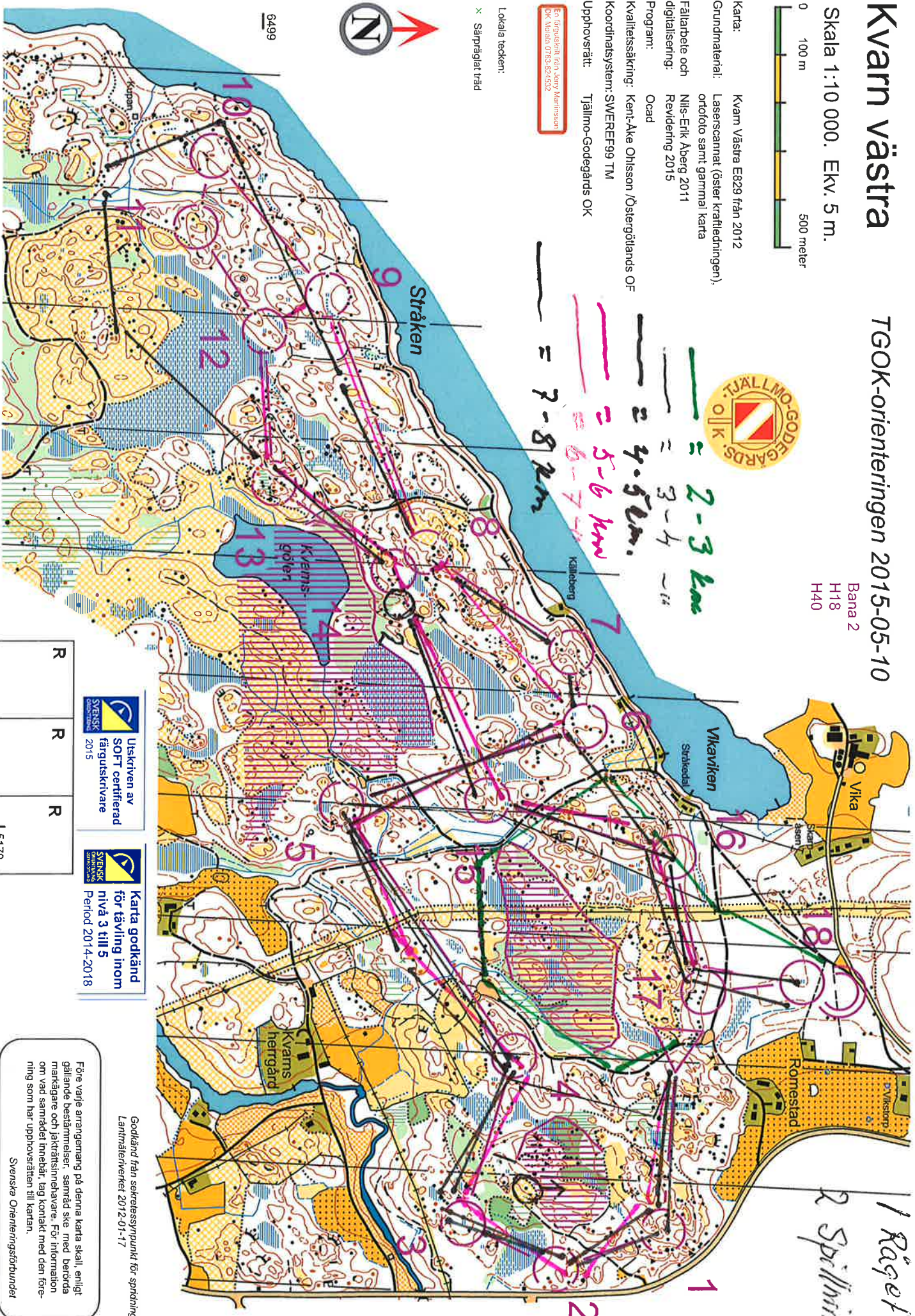
En förpackning från Jerry Ahlströmsson  
OK Bana0163658352

Lokala tecken:

x Sämräglat träd



2-3 km  
3-4  
4-5 km.  
5-6 km  
6-7 km  
7-8 km



1 Råget  
2 Spilling?



6499

Utskrivet av  
SOFIT certifierad  
färgutskrivare  
SVENSK  
2015

Karta godkänd  
för tävling inom  
nivå 3 till 5  
Period 2014-2018  
SVENSK  
2015

R	R	R
---	---	---

| 5170

Godkänd från sekretessynpunkt för spridning  
Lantmäteriverket 2012-01-17

Före varje arrangemang på denna karta skall enligt gällande bestämmelser, samråd ske med berörda markägare och jaktårsinnehavare. För information om vad samrådet innebär, lag kontakt med den förening som har upphovsrätten till karta.  
Svenska Orienteringsförbundet

## Till markägare och jakträttsinnehavare.

Undertecknad klubb får härmed, något försenat, tacka för visat tillmötesgående vid arrangemanget av vår orienteringstävling den 10/5.

Tävlingen blev mycket lyckad med fint väder och nöjda deltagare. Även ur viltsynpunkt ser det ut som vi träffat rätt med uppläggningsen då vi endast fick in en viltrapport från deltagarna. Dom är ju skyldiga att rapportera observerat vilt till viltrapportmottagaren vid målet. Rapporten var strax söder om östra frizonen, en råget, och den gick in i frizonen.

Banläggningsarbetet med att sätta ut kontroller och kolla dem tävlingsdagens morgon, förlades helt till löpkorridorerna för att minimera störning på det vilda. Vi kunde inte upptäcka några färskas spår eller spillning av älg under förberedelserna för tävlingen. Däremot fanns massor av gammal spillning i norra kanten av frizonen vid den stora kraftledningen. De hade tydligen vistats där i tallungskogen under vintern men nu sökt andra områden för sitt näringssök. En stor ansamling av spillning anträffades också när vi drog ut frizonssnitzeln norr om Kvarnsgölen. Jag är osäker men det måste nog vara från vildsvin.

I den framtida planeringen av våra tävlingar ser vi inte att vi skall använda kartan de närmaste två åren dock kan någon träning bli aktuell. Vi tackar för bra samarbete och önskar lycka till med jakten under säsongen.


För Tjällmo-Godegårds OK



banläggare

# Kvarn västra

Skala 1:10 000. Ekv. 5 m.



TGOK-orienteringen 2015-05-10

Bana 3  
H45



Karta: Kvarn Västra E829 från 2012

Grundmaterial: Laserscannat (öster kraftledningen), ortofoto samt gammal karta

Fäلتarbeite och digitalisering: Nils-Erik Aberg 2011

Program: Ooad

Kvalitetssäkring: Kent-Ake Ohlsson /Östergötlands OF

Koordinatssystem: SWEREF99 TM

Upphovsrätt: Tjällmo-Godegårds OK

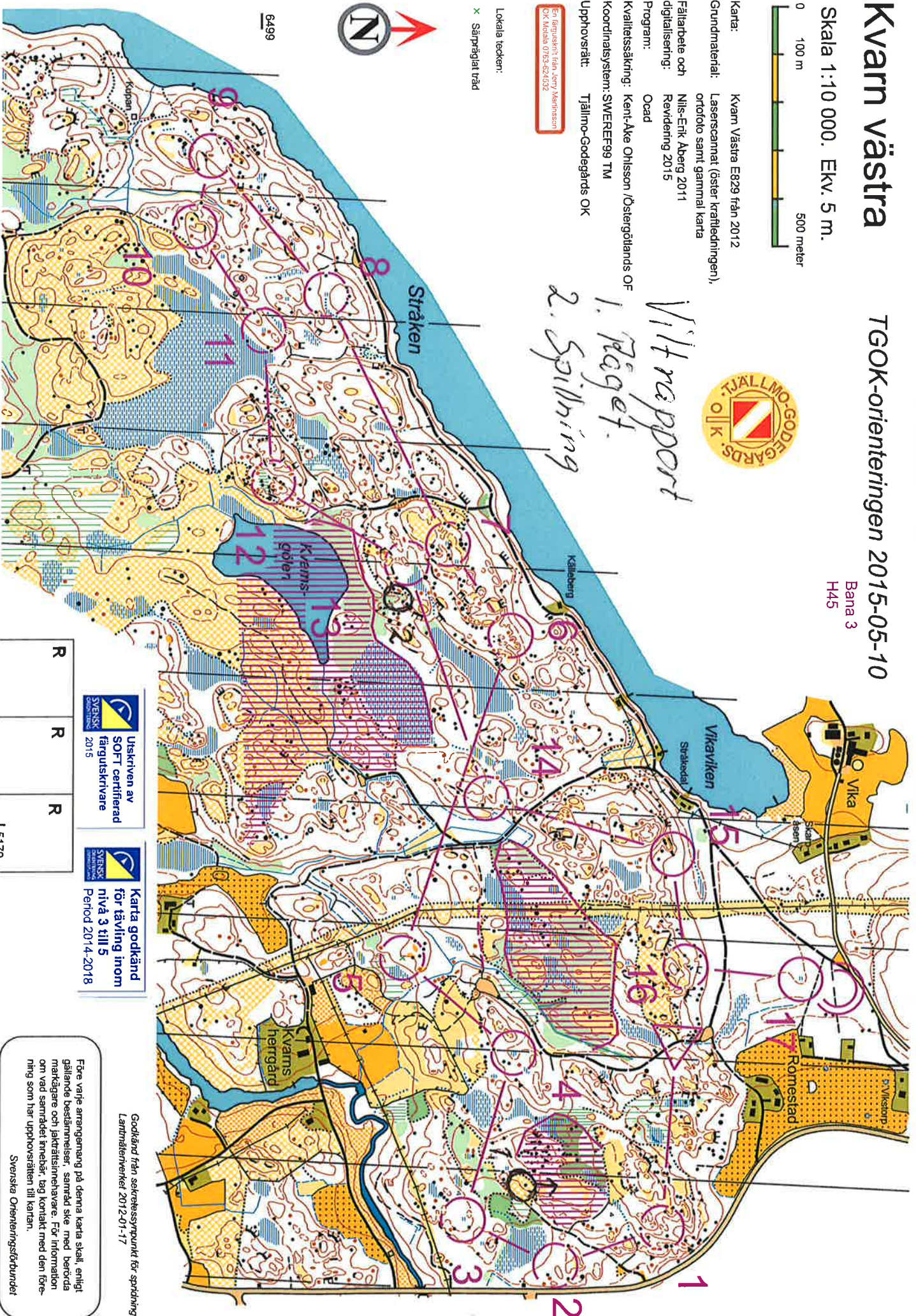
En teckenrit från Jerry Malmström  
OK Modale 0763-624032

Lokala tecken:

× Sämräglal träd



6499



Utskriven av  
SOFI certifierad  
fälgutskrivare  
2015

Karta godkänd  
för fälvling inom  
nivå 3 till 5  
Period 2014-2018

Godkänd från sekretessmyndighet för spridning  
Lanträttsverket 2012-01-17

Före varje arrangemang på denna karta skall, enligt gällande bestämmelser, samråd ske med berörda markägare och jaktäkttsinnehavare. För information om vad samrådet innebär, tag kontakt med den förening som har upphovsrätten till kartaen.

Svenske Orienteringsförbundet

R	R	R
---	---	---

| 5170